



2063  
COURRIER ARRIVÉ  
10 JUN 2024  
MAIRIE DU NEUBOURG

CONVENTION DE SERVITUDES  
CONVENTION CS 06

Commune de : Le Neubourg  
Département : EURE  
Une ligne électrique souterraine : 400 Volts  
N° d'affaire Enedis : RAC-23-20AODUGO5D 24 - Raccordement C4 - FERRAND Sandrine  
Chargé de projet Enedis : GUY Julien

CONVENTION DE SERVITUDES

Entre les soussignés :

**La Société Enedis,**  
Société anonyme à directoire et conseil de surveillance, au capital de 270 037 000 euros, immatriculée au RCS de Nanterre sous le numéro 444 608 442, ayant son siège social 34, place des Corolles, 92079 Paris La Défense Cedex,

Représentée par Mme Sabine LABEYLIE, agissant en qualité d'Adjoint au directeur délégué raccordement et ingénierie, dûment habilité à cet effet,

(« Enedis ») d'une part,

Et

Nom \*: **COMMUNE DE LE NEUBOURG** représenté(e) par son (sa) Maire - Mme Isabelle VAUQUELIN, ayant reçu tous pouvoirs à l'effet des présentes par décision du Conseil municipal..... en date du 15/07/2024.....

Demeurant à : MAIRIE 0000 PL FERRAND, 27110 LE NEUBOURG

Téléphone : 02.32.35.17.33

Né(e) à :

Agissant en qualité **Propriétaire** des bâtiments et terrains ci-après indiqués

désigné ci-après par l'appellation « le propriétaire » d'autre part,

Il a été exposé ce qui suit :

Le propriétaire déclare que la/les parcelle(s) ci-après désignée(s) lui appartient/appartiennent :

Commune	Prefixe	Section	Numéro de parcelle	Lieux-dits	Nature éventuelle des sols et cultures (Cultures légumières, prairies, pacage, bois, forêt ...)
Le Neubourg		AS	0083	LE RESSAULT	
Le Neubourg		AS	0082	LE RESSAULT	
Le Neubourg		ZC	0167	LA SENTE PICOT	

*JV*

Le Neubourg

AN

0241

LECALIE

ID : 027-212704282-20240715-DCM\_2024\_72-DE

Le propriétaire déclare que la/les parcelle(s) ci-dessus désignée(s) est/sont actuellement :

- exploitée(s) par-lui même.
- exploitée(s) par M. .... qui sera indemnisé directement par Enedis en vertu desdits articles s'il les exploite lors de la construction des ouvrages. Si à cette date ce dernier a abandonné l'exploitation, l'indemnité sera payée à son successeur.
- non exploitée(s)

Les parties, vu les droits conférés aux concessionnaires des ouvrages de distribution d'électricité par le Code de l'énergie (art. L. 323-3 et suivants et art. R. 323-1 et suivants), vu le décret n° 67-886 du 6 octobre 1967, vu les protocoles d'accord conclus entre la profession agricole et Enedis et à titre de reconnaissance de ces droits (mention aux textes agricoles à supprimer si le cas d'espèce n'est pas concerné et ce afin d'éviter toute confusion auprès du client), sont convenues de ce qui suit :

### ARTICLE 1 - Droits de servitude consentis à Enedis

Après avoir pris connaissance du tracé des ouvrages, mentionnés ci-dessous, sur la(les) parcelle(s), ci-dessus désignées, le propriétaire reconnaît à Enedis, que cette propriété soit close ou non, bâtie ou non, les droits suivants :

1/ Etablir à demeure dans une bande de 1 m mètres de large, 2 canalisation(s) souterraine(s) sur une longueur totale d'environ 242 mètres ainsi que ses accessoires

2/ Etablir si besoin des bornes de repérage

3/ Encastrier un ou plusieurs coffrets(s) et/ou ses accessoires, notamment dans un mur, un muret ou une façade, avec pose d'un câble en tranchée

4/ Effectuer l'élagage, l'enlèvement, l'abattage ou le dessouchage de toutes plantations, branches ou arbres, qui se trouvant à proximité de l'emplacement des ouvrages, gênent leur pose ou pourraient par leur mouvement, chute ou croissance occasionner des dommages aux ouvrages, étant précisé qu'Enedis pourra confier ces travaux au propriétaire, si ce dernier le demande et s'engage à respecter la réglementation en vigueur, notamment la réglementation relative à l'exécution de travaux à proximité de certains ouvrages (art. L. 554-1 et suivants et art. R. 554-1 et suivants du Code de l'environnement ; arrêté du 15 février 2012 pris en application du chapitre IV du titre V du livre V du code de l'environnement relatif à l'exécution de travaux à proximité de certains ouvrages souterrains, aériens ou subaquatiques de transport ou de distribution)

5/ Utiliser les ouvrages désignés ci-dessus et réaliser toutes les opérations nécessaires pour les besoins du service public de la distribution d'électricité (renforcement, raccordement, etc).

Par voie de conséquence, Enedis pourra faire pénétrer sur la propriété ses agents ou ceux des entrepreneurs dûment accrédités par lui en vue de la construction, la surveillance, l'entretien, la réparation, le remplacement et la rénovation des ouvrages ainsi établis.

Le propriétaire sera préalablement averti des interventions, sauf en cas d'urgence.

### ARTICLE 2 - Droits et obligations du propriétaire

Le propriétaire conserve la propriété et la jouissance des parcelles mais renonce à demander pour quelque motif que ce soit l'enlèvement ou la modification des ouvrages désignés à l'article 1er, à moins qu'il ne prenne en charge les coûts financiers associés au déplacement, enlèvement ou modification du (des) ouvrage(s) concerné(s).

Le propriétaire s'interdit toutefois, dans l'emprise des ouvrages définis à l'article 1er, de faire aucune modification du profil des terrains, aucune plantation d'arbres ou d'arbustes, aucune culture et plus généralement aucun travail ou construction qui soit préjudiciable à l'établissement, l'entretien, l'exploitation et la solidité des ouvrages.

Le propriétaire s'interdit également de porter atteinte à la sécurité des installations

Il pourra toutefois :

- élever des constructions et/ou effectuer des plantations à proximité des ouvrages électriques à condition de respecter entre lesdites constructions et/ou plantations et l(es) ouvrage(s) visé(s) à l'article 1er, les distances de protection prescrites par la réglementation en vigueur
- planter des arbres de part et d'autre des lignes électriques souterraines à condition que la base du fût soit à une distance supérieure à deux mètres des ouvrages.

### ARTICLE 3 – Indemnisation éventuelle

3.1/ La présente convention est conclue à titre gratuit.

3.2/ Par ailleurs, les dégâts qui pourraient être causés aux cultures, bois, forêts et aux biens à l'occasion de la construction, de la surveillance, l'entretien, la réparation, le remplacement et la rénovation des ouvrages (à l'exception des abattages et élagages d'arbres indemnisés au titre du paragraphe 3.1) feront l'objet, d'une indemnité versée suivant la nature du dommage, soit au propriétaire, soit à l'exploitant et fixée à l'amiable ou à défaut d'accord, par le tribunal compétent.

**ARTICLE 4 – Responsabilités**

Enedis prendra à sa charge tous les dommages accidentels directs et indirects qui résulteraient de son occupation et/ou de ses interventions, causés par son fait ou par ses installations.

Les dégâts seront évalués à l'amiable. Au cas où les parties ne s'entendraient pas sur le quantum de l'indemnité, celle-ci sera fixée par le tribunal compétent du lieu de situation de l'immeuble.

**ARTICLE 5- Litiges**

Dans le cas de litiges survenant entre les parties pour l'interprétation ou l'exécution de la présente convention, les parties conviennent de rechercher un règlement amiable.

A défaut d'accord, les litiges seront soumis au tribunal compétent du lieu de situation des parcelles.

**ARTICLE 6 - Entrée en application**

La présente convention prend effet à compter de la date de signature la plus tardive par les parties. Elle est conclue pour la durée de vie des ouvrages dont il est question à l'article 1er ou de tous autres ouvrages qui pourraient leur être substitués sur l'emprise des ouvrages existants ou le cas échéant, avec une emprise moindre.

Eu égard aux impératifs de la distribution publique, le propriétaire autorise Enedis à commencer les travaux dès sa signature si nécessaire.

**ARTICLE 7 – Données à caractère personnel**

Enedis s'engage à traiter les données personnelles recueillies pour la bonne exécution de la présente convention (noms, prénoms, adresse, etc.), conformément à la loi 78-17 du 6 janvier 1978 relative à l'informatique, aux fichiers et aux libertés et au règlement général sur la protection des données.

Elles sont conservées pendant la durée de vie de l'ouvrage et sont destinées à Enedis, ses prestataires et le cas échéant aux tiers autorisés ou tout tiers qui justifierait d'un intérêt majeur.

Vous disposez d'un droit d'accès à vos données, de rectification, d'opposition et d'effacement pour motifs légitimes. Vous pouvez exercer vos droits à l'adresse suivante (**Mme Sabine LABEYLIE, agissant en qualité d'Adjoint au directeur délégué raccordement et ingénierie**).

**ARTICLE 8 - Formalités**

La présente convention ayant pour objet de conférer à Enedis des droits plus étendus que ceux prévus par le Code de l'énergie (art. L. 323-3 et suivants), elle pourra être régularisée, en vue de sa publication au bureau des hypothèques, par acte authentique devant Maître SCP Godard et Mouroux-Rouzée notaire à 27000 Evreux, les frais dudit acte restant à la charge d'Enedis.


Le propriétaire s'engage, dès maintenant, à porter la présente convention à la connaissance des personnes, qui ont ou qui acquièrent des droits sur les parcelles traversées par les ouvrages, notamment en cas de transfert de propriété ou de changement de locataire.

Il s'engage, en outre, à faire reporter dans tout acte relatif aux parcelles concernées, par les ouvrages électriques définis à l'article 1er, les termes de la présente convention....


Fait en quatre (4) exemplaires originaux.

Date de signature : 16/07/2024

(1) LE PROPRIETAIRE (faire précéder de la mention manuscrite « Lu et approuvé »)

Nom Prénom	Signature
COMMUNE DE LE NEUBOURG représenté(e) par son (sa) Maire - Mme Isabelle VAUQUELIN, ayant reçu tous pouvoirs à l'effet des présentes par décision du Conseil municipal..... en date du 15/07/2024	

(2) Enedis



Département :  
EURE

Commune :  
LE NEUBOURG

Section : AR  
Feuille : 000 AR 01

Échelle d'origine : 1/1000  
Échelle d'édition : 1/2000

Date d'édition : 05/06/2024  
(fuseau horaire de Paris)

Coordonnées en projection : RGF93CC49  
©2022 Direction Générale des Finances  
Publiques

DIRECTION GÉNÉRALE DES FINANCES PUBLIQUES

EXTRAIT DU PLAN CADASTRAL

Envoyé en préfecture le 18/07/2024

Reçu en préfecture le 18/07/2024

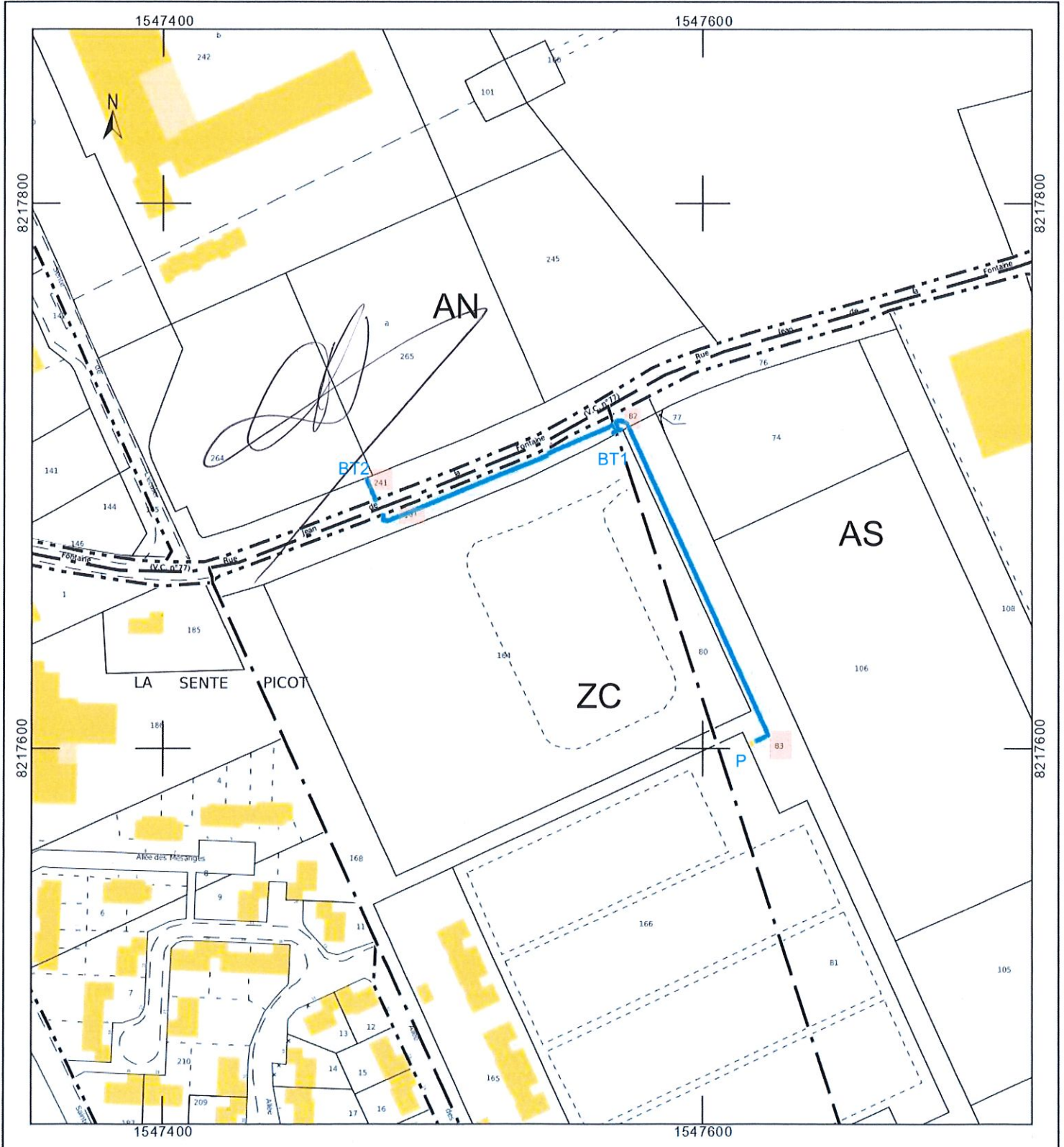
Publié le

ID : 027-212704282-20240715-DCM\_2024\_72-DE

DE LA DEMI LUNE 27405  
27405 LOUVIERS CEDEX  
tél. 02-32-25-71-13 - fax  
ptgc.270.louviers@dgfip.finances.gouv.fr

Cet extrait de plan vous est délivré par :

cadastre.gouv.fr



Envoyé en préfecture le 18/07/2024

Reçu en préfecture le 18/07/2024

Publié le



ID : 027-212704282-20240715-DCM\_2024\_72-DE